

1.1 KONDISI GEOGRAFIS DAN BATAS WILAYAH

Desa Bendungan merupakan salah satu Desa di Wilayah Kecamatan Ciawi Kabupaten Bogor, dengan luas Wilayah **132,90 Ha**, dimana secara geografis terletak pada posisi $06^{\circ} 39' 27.98''$ - $06^{\circ} 40' 36.46$ LS dan $106^{\circ} 50' 51.99''$ - $106^{\circ} 52' 29.57''$ LS.

Secara administratif Desa Bendungan terbagi dalam **4** (empat) Dusun, **11** (sebelas) Rukun Warga (**RW**), dan **49** (empat puluh delapan) Rukun Tetangga (**RT**).

Batas Wilayah Desa Bendungan adalah sebagai berikut;

1. Sebelah *Utara* berbatasan dengan *Desa Ciawi / Pandansari*
2. Sebelah *Timur* berbatasan dengan *Desa Sukamahi*
3. Sebelah *Selatan* berbatasan dengan *Desa Sukamahi*
4. Sebelah *Barat* berbatasan dengan *Desa Banjarwaru/Ciawi*

Jarak Kantor Desa ke Ibu Kota Kecamatan, Kabupaten Bogor, Propinsi Jawa Barat dan ke Ibu Kota Negara adalah sebagai berikut ;

- | | |
|--|----------|
| 1. Ibu Kota Kecamatan Ciawi | 0.380 Km |
| 2. Ibu Kota Kabupaten | 26 Km |
| 3. Ibu Kota Propinsi Jawa Barat | 122 Km |
| 4. Ibu Kota Negara | 68 Km. |

Secara klimatologis, wilayah Desa Bendungan Kecamatan Ciawi Kabupaten Bogor termasuk iklim tropis sangat basah, dan tinggi curah Hujan **60.61 Mm**.

Ketinggian wilayah Desa Bendungan adalah antara **481-612 mdl** (diatas permukaan laut).

Secara administratif Desa Bendungan terbagi dalam **4** (empat) Dusun, **11** (sebelas) Rukun Warga (**RW**), dan **49** (empat puluh delapan) Rukun Tetangga (**RT**).

Tabel 1.1

Pembagian Wilayah Desa Bendungan berdasarkan :

A. Dusun

No	D U S U N	J U M L A H		LUAS WILAYAH (HA)
		RW	RT	

1	Dusun I	4	19	69,665
2	Dusun II	2	9	24,940
3	Dusun III	3	13	21,668
4	Dusun IV	2	8	16,627
Jumlah				132,900

B. Rukun Warga (RW)

No	Rukun Warga (RW)	Jumlah RT	Luas Wilayah (Ha)
1	RW 01	4	31,856
2	RW 02	6	12,812
3	RW 03	5	17,367
4	RW 04	6	23,282
5	RW 05	3	1,659
6	RW 06	6	6,137
7	RW 07	4	9,294
8	RW 08	4	12,188
9	RW 09	4	4,439
10	RW 10	3	6,237
11	RW 11	4	7,628
Jumlah Luas			132,900

1.2 PENGGUNAAN / PEMANFAATAN LAHAN

Tabel 1.2

Pemanfaatan Lahan / Penggunaan tanah di Desa Bendungan adalah sebagai berikut ;

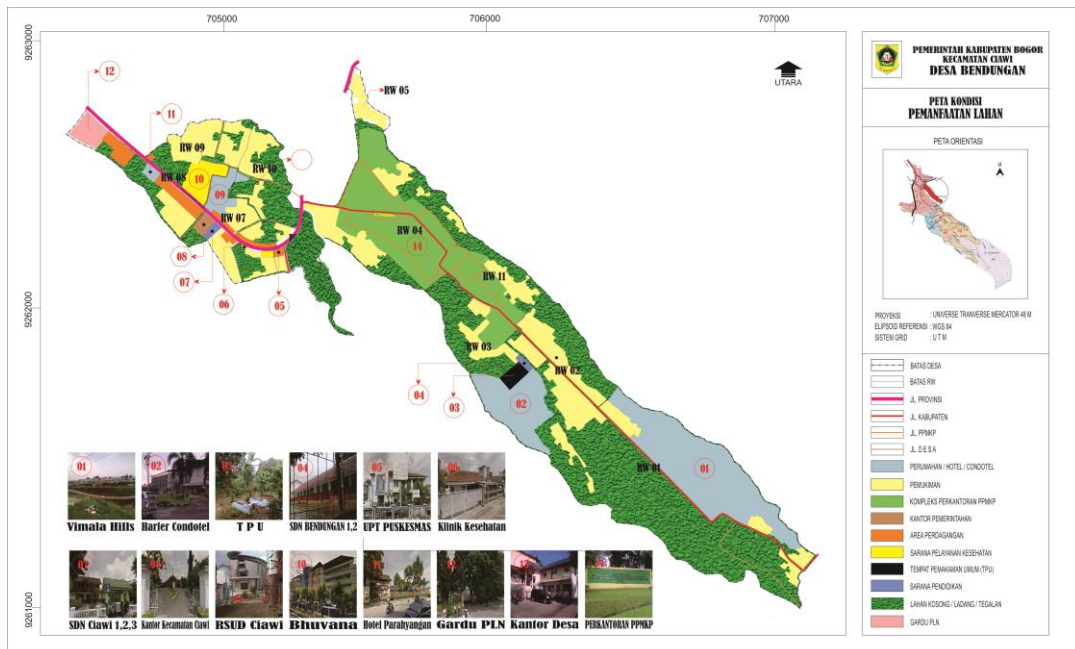
No	Penggunaan Lahan	Luas (Ha)	Persentase
1	Pemukiman / Hunian	32,264	24,279 %
2	Kantor Pemerintahan	0,439	0,329 %
3	Perkantoran PPMKP Ciawi	18,114	13,628 %

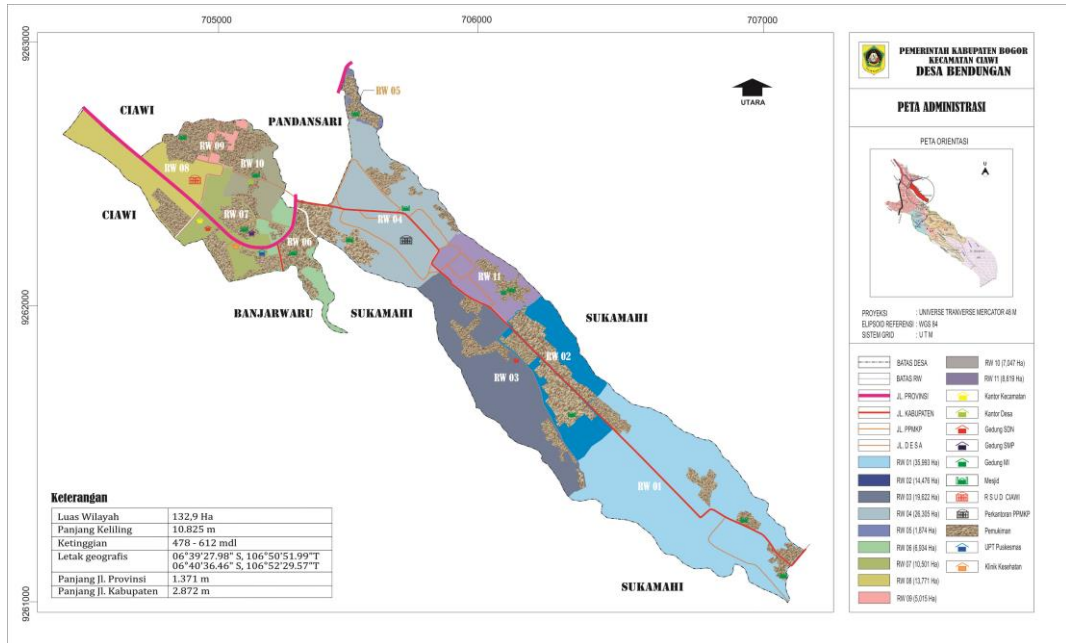
GAMBARAN UMUM

Desa Bendungan Kecamatan Ciawi Kabupaten Bogor

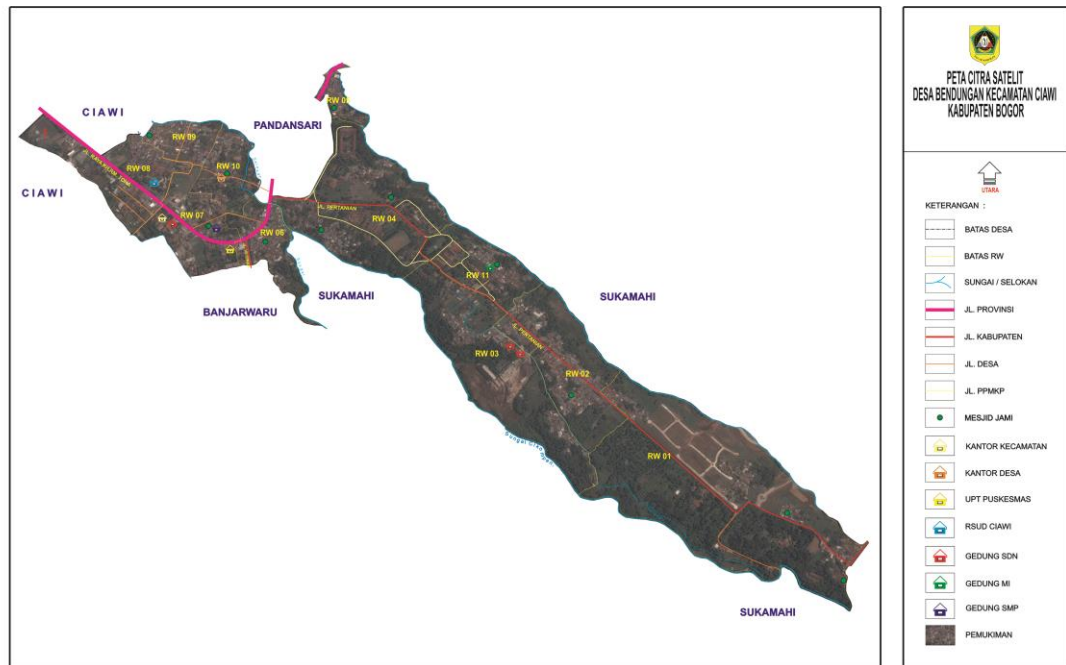
4	Perumahan	12,931	9,729 %
5	Resort, Hotel dan Condotel	6,937	5,224 %
6	Perdagangan	1,010	0,757 %
7	Gedung Pendidikan	0,571	0,427 %
8	Sarana Peribadatan	0,385	0,293 %
9	Ruang terbuka / Ladang / Tegalan / Sawah	52,087	39.193 %
10	Pemakaman Umum	0,385	0,293 %
11	Saranan Pelayanan Kesehatan	1,954	1,472 %
12	Jalan Provinsi	1,595	1,203 %
13	Jalan Kabupaten	2,020	1,520 %
14	Jalan Lingkungan	1,063	0,797 %
15	Jalan Setapak	1,143	0,856 %
	Total Luas	132,900	100 %

Gambar 1.1 (Peta Pemanfaatan Lahan)





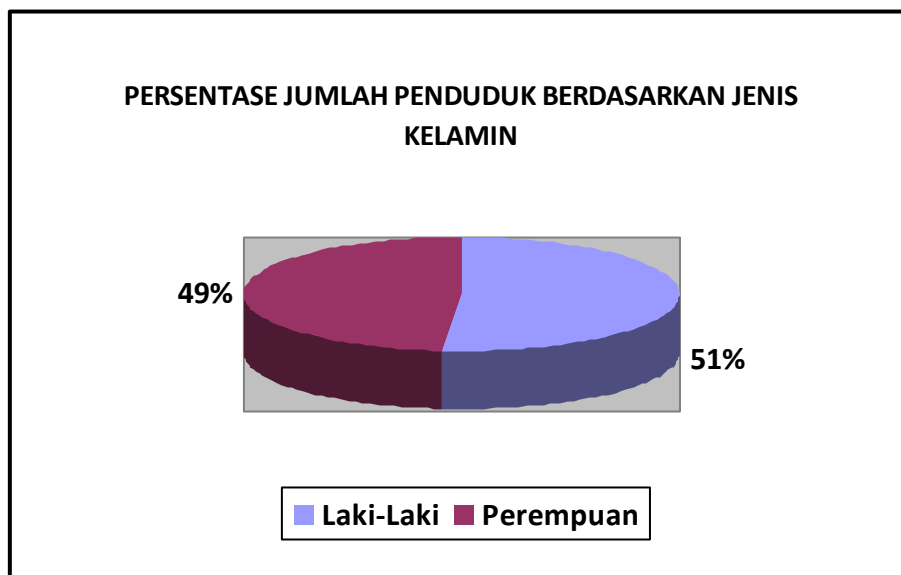
Gambar 1.3 (Peta Citra Satelit)



2.1 POTENSI PENDUDUK

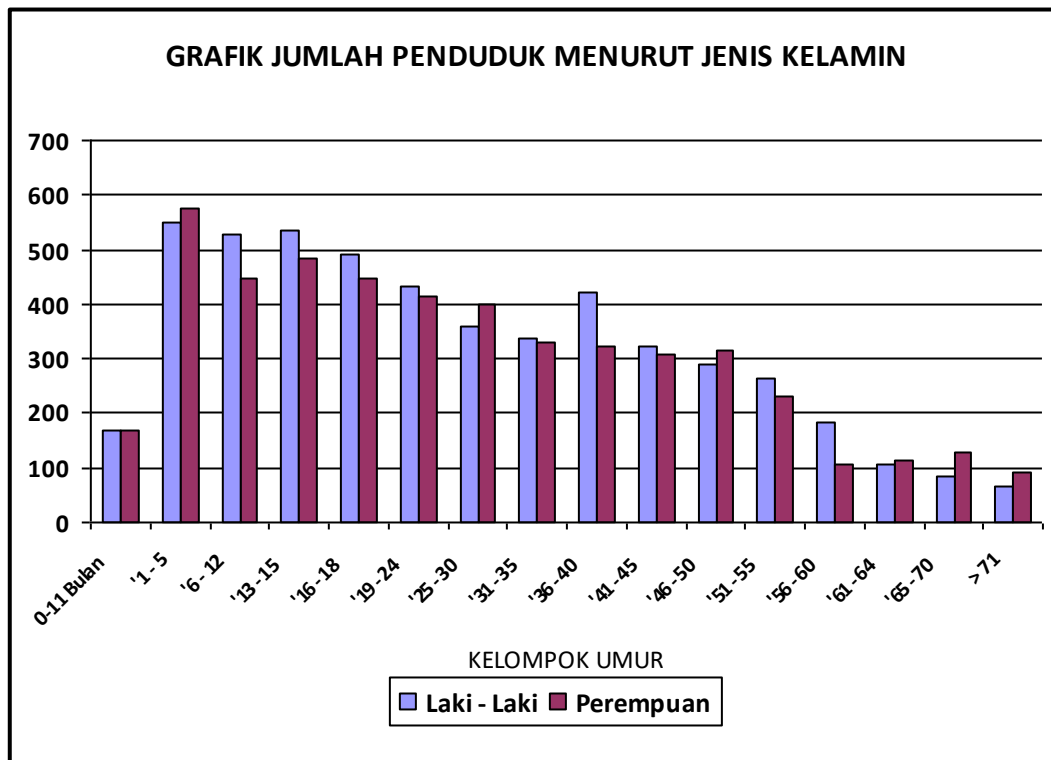
Jumlah Penduduk Desa Bendungan sampai Akhir bulan Desember tahun 2017, tercatat sebanyak **10.020** Jiwa, terdiri dari :

Laki - Laki	5.138 Jiwa
Perempuan	4.882 Jiwa
Jumlah	10.020 Jiwa
Sex Ratio	105.244
Defedency ratio	61.796
Jumlah Kepala Keluarga	2.783 KK
Kepadatan Penduduk per Ha	75.395/Ha



2.2 JUMLAH PENDUDUK MENURUT KELOMPOK UMUR

No	Kelompok Umur	Laki-laki	Perempuan	Jumlah
1	0 - 11 Bulan	169	170	339
1	1 - 5	548	577	1.125
2	6 - 12	528	462	997
3	13 - 15	534	483	1.017
4	16 - 18	491	447	938
5	19 - 24	431	415	846
6	25 - 30	359	399	758
7	31 - 35	336	329	665
8	36 - 40	421	321	742
9	41 - 45	324	308	632
10	46 - 50	291	316	607
11	51 - 55	264	231	495
12	56 - 60	185	108	293
13	61 - 65	105	112	217
14	66 - 70	86	127	213
15	>71	66	91	157
	JUMLAH	5.138	4.882	10.020



2.3 KEADAAN PENDUDUK BERDASARKAN AGAMA YANG DIANUT

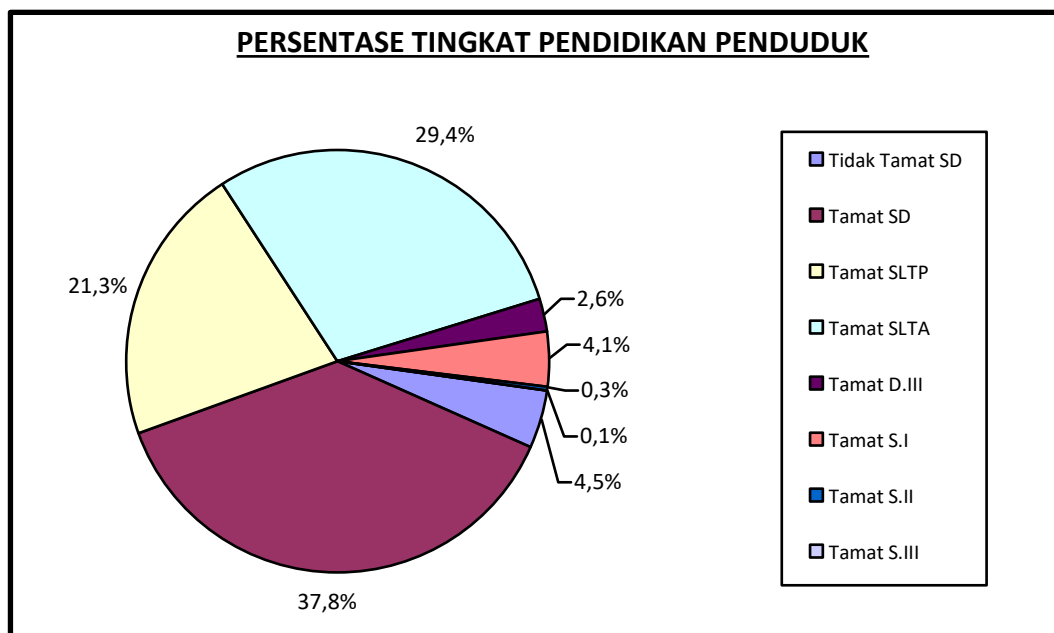
1.	Islam	9.904	Orang
2.	Katholik	13	Orang
3.	Protestan	86	Orang
4.	Budha	8	Orang
5.	Hindu	9	Orang

2.4 TINGKAT PENDIDIKAN PENDUDUK DESA BENDUNGAN

1.	Tidak tamat SD / Sederajat	242	Orang
----	----------------------------	-----	-------

2.	Tamat SD / Sederajat	2027	Orang
3.	Tamat SLTP / Sederajat	1142	Orang
4.	Tamat SLTA / Sederajat	1576	Orang
5.	Tamat Akademi / D.III	137	Orang
6.	Tamat Perguruan Tinggi / S.I	219	Orang
7.	Tamat Perguruan Tinggi / S.II	15	Orang
8.	Tamat Perguruan Tinggi / S.III	3	Orang

Grafik 1.3



3.1 KONDISI PEREKONOMIAN

3.1.1 Data Penduduk Desa Bendungan menurut mata pencaharian.

1.	Petani	16	Orang
----	--------	----	-------

2.	Pedagang / Wiraswasta	21	Orang
3.	Pegawai Negeri Sipil	344	Orang
4.	Tentara Nasional Indonesia (TNI)	3	Orang
5.	Polisi Republik Indonesia (POLRI)	25	Orang
6.	Karyawan Swasta	1356	Orang
7.	Buruh Pabrik	747	Orang
8.	Pengrajin	-	Orang
9	Buruh Harian Lepas	496	Orang
10	Penjahit	5	Orang
11	Tukang las	-	Orang
12	Pensiunan	77	Orang
13	Purnawirawan	4	Orang

3.1.2 Sarana Perekonomian yang terdapat di Desa Bendungan

A. Perdagangan

1.	Warung Sembako	80	Buah
2.	Mini Market	4	Buah
3.	Rumah Makan / Restoran	15	Buah
4.	Show room Motor/Mobil	4	Buah
5.	Material	5	Buah

6.	Toko / Kios	48	Buah
7.	Pom Bensin	1	Buah

B. Jasa

1.	Bank Swasta	2	Unit
2.	Koperasi	1	Unit
3.	Hotel	1	Unit
4.	Jasa lainnya (Finance, jasa pembayaran)	4	Unit

4.1 SARANA DAN PRASARANA

4.1.1 Sarana dan Prasarana Pemerintahan Desa

Kantor Desa Bendungan berdiri diatas tanah milik Desa seluas 600 m², luas bangunan 350 m² (2 Lantai), dengan pembagian ruangan sebagai berikut :

No	Nama Sarana	Jumlah	Sat	Luas (m ²)	Kondisi
1.	Kantor Desa	1	Unit	60	Baik
2.	Aula / Balai Pertemuan	1	Unit	150	Baik
3.	Ruang BPD	1	Unit	20	Baik
4.	Ruang LPM	1	Unit	20	Baik
5.	Ruang PKK	1	Unit	20	Baik
6.	Poskamdes	1	Unit	20	Baik

4.1.2 Sarana dan Prasarana Perhubungan

No	Nama sarana	Jumlah ruas	Panjang	Kondisi	Ket
----	-------------	-------------	---------	---------	-----

1	Jalan Negara	-	-	-	-
2	Jalan propinsi	1	2 km	Baik	-
3	Jalan kabupaten	1	2,825 km	Baik	-
4	Jalan Desa	3	1,5 km	Baik	-
5	Jembatan	4	16 m	Baik	-

4.1.3 Sarana dan Prasarana Pendidikan

No	Nama sarana	Jml	Satuan	Kondisi	Ket
1	Play Group	1	buah	Baik	
2	P A U D	3	buah	Baik	
3	TK	1	buah	Baik	-
4	TKA	1	buah	Baik	
5	SD	5	buah	Baik	-
6	Madrasah Ibtidaiyah	1	buah	Baik	
7	SLTP	1	buah	Baik	-
8	SMU /SMK	-	-	-	-
9	Diploma	-	-	-	-
10	Perguruan Tinggi	-	-	-	-
11	Tempat Kursus	1	buah	Baik	-
12	BLK	-	-	-	-

4.1.4 Sarana dan Prasarana Keagamaan

No	Nama sarana	Jml	Satuan	Kondisi	Ket
1	Mesjid Jami	11	buah	Baik	-
2	Musholla	11	buah	Baik	-
3	Majlis Ta'lim	17	buah	Baik	-
4	Pondok Pesantren	4	buah	Baik	-
5	Madrasah Diniyah	3	buah	Baik	-
6	Gereja	-	-	-	-
7	Vihara	-	-	-	-
8	Pura	-	-	-	-

4.1.4 Sarana dan Prasarana Kesehatan

No	Nama sarana	Jml	Satuan	Kondisi	Ket
1	RSUD	1	buah	Baik	-
2	Puskesmas	1	buah	Baik	-
3.	PONED Ciawi	1	buah	Baik	-
4.	UGD Ciawi	1	buah	Baik	-
3	Poliklinik	1	buah	Baik	-
4	Posyandu	4	buah	Baik	-
5	Apotik /Toko Obat	6	Buah	Baik	-

4.1.5 Jumlah Tenaga Medis yang ada dan melaksanakan praktek di Desa

1	Dokter RSUD		
	Dokter Umum	46	Orang
	Dokter Spesialis	36	Orang
	Dokter Gigi	6	Orang
2	Dokter Puskesmas	4	Orang
3	Dokter Praktek Swasta	1	Orang
4	Bidan Desa	1	Orang
5	Bidan Praktek Swasta	1	Orang
6	Dukun Beranak Terlatih	1	Orang
7	Kader Posyandu	60	Orang

4.1.6 Lain-lain Fasilitas atau Sarana Prasarana yang ada

1	Lapangan Sepak Bola	1	Buah	Milik PPMKP
2	Lapangan Bola Volly	-	Buah	
3	Lapangan Tenis Lapang	1	Buah	Milik PPMKP
4	Lapangan Badminton	1	Buah	Milik PPMKP
5	Lapangan Basket	-	Buah	
6	Gedung Serba Guna	1	Buah	Milik PPMKP

Kepala Desa Bendungan

H.M ADING SUHERMAN

*Desa Bendungan Kecamatan
Ciawi Kabupaten Bogor*

GAMBARAN UMUM

*Desa Bendungan Kecamatan
Ciawi Kabupaten Bogor*

GAMBARAN UMUM

*Desa Bendungan Kecamatan
Ciawi Kabupaten Bogor*

GAMBARAN UMUM

*Desa Bendungan Kecamatan
Ciawi Kabupaten Bogor*

